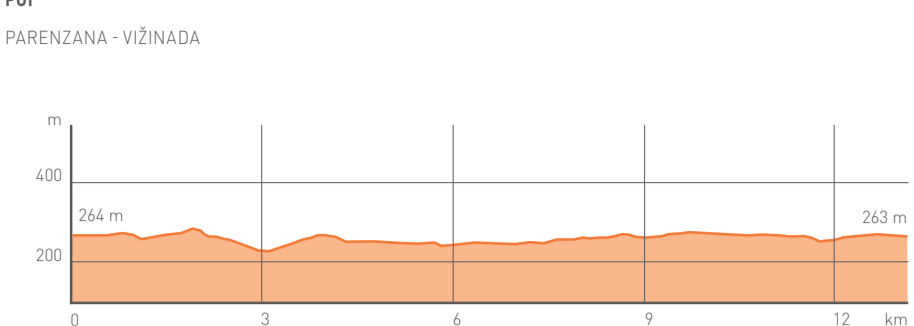


103 **OBITELJSKA VIŽNADA**
FAMILY VIŽNADA
FAMILIEN RAD TOUR VIŽNADA
FAMILY VIŽNADA
FAMILY VIŠNADA

MJESTA KROZ KOJE STAZA PROLAZI | VILLAGES ON THE TOUR | ORTE DURCH DIE TOUR HINDURCHFÜHRT
VASI PO POTI | PASEI PER I QUALI PASSA IL PERCORSO
VIŠNADA - BALKINI - OHNIČI



Vižnada - Parenzana, spomenik vlakui | Parenzana train monument Vižnada

	MTB, Trekking Bike, E-Bike		100 km
	10%		90%
	1-2 h		

TIP TURE | TOUR TYPE | TOUR TYPE
VISTA TURE | TIPO DI PERCORSO

Kružna | Crotolar | Rundtour
 Kružna | Crotolar

OPIS STAZE
 Tura kreće iz Vižnade trasom nekadašnje uskotrajne željeznice Parenzana, zatim prelazi glavnu cestu i međukadom krećemo prema stazi Balkini i dalje prema Kazištaru. Na turo putujemo kroz brojna tipična istarska šibica, u mećim kudam, maslinice, vinograde. Suma krećemo u područje siromno mediterane mošaje. Kod staze Ohnič nastavimo po priključnima na Parenzanu kojim se vraćamo naziv u Vižnada. Tura uglavnom vodi po priključnima putovima i makadama pa preporučamo korištenje brzdskih kočnica.

ROUTE DESCRIPTION
 The tour starts from Vižnada, following the path of the old Parenzana railway we arrive to the Village Balkini where we cross the main road and turn back towards Vižnada. On this tour, we pass through numerous terran villages with typical stone houses, vineyards, olive groves, chestnut forests and areas of authentic Mediterranean vegetation. Since the surface is mostly gravel, we recommend the use of mountain bikes.

STRECKENBESCHREIBUNG
 Die Tour startet von Vižnada über die ehemalige Schmalspurbahn Parenzana. Bald überquert wir die Hauptstraße in der Richtung der Schotterstraße zum Dorf Balkini und weiter nach Kazištar. Auf der Tour passieren wir zahlreiche typische istrische Dörfer mit Steinhäusern, Olivenhainen, Weinbergen, Kastanienwäldern und Gängen der röhrländischen Maackchen. Am Ort Ohnič schiffeln wir uns wieder der Parenzana zu und kehren nach Vižnada zurück. Die Tour führt hauptsächlich über Land- und Schotterstraßen, daher empfehlen wir die Verwendung von Mountainbikes.

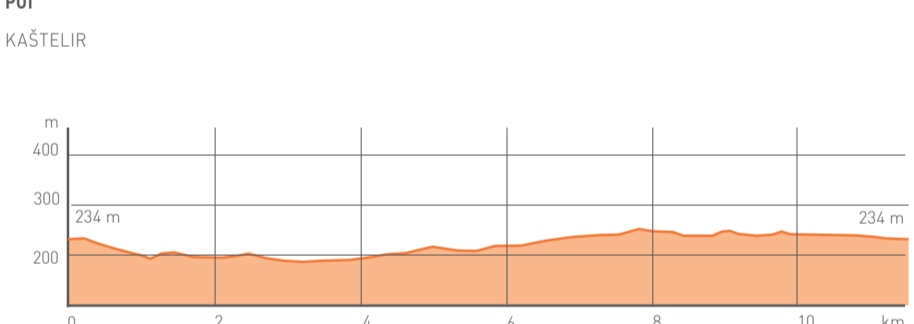
OPIS POTI
 Tura se završava u Vižnadi po stazi nekadašnje željeznice Parenzana. Analni prelazimo glavnu cestu i nadoljećemo po makadamskim cestovi do staze Balkini i napući je Kazištaru. Na taj turo se počinjemo skroz tipična istranska šibica u mećim kudam, maslinice, vinograde, u području siromno mediterane mošaje. Kod staze Ohnič nastavimo po priključnima na Parenzanu i vraćamo se naziv u Vižnada. Tura uglavnom vodi po priključnima cestovi i makadama, zato preporučamo upotrebu gorških kočica.

DESCRIZIONE DEL PERCORSO
 Il giro inizia a Vižnada lungo il percorso della vecchia ferrovia a scartamento ridotto la Parenzana, attraversiamo la strada principale della Schotterstraße zum Dorf Balkini und weiter nach Kazištar. In seguito passiamo tra numerose tipiche paesi istrani con case di pietra, gli uliveti, vigneti, boschi di castagne e aree di macchia mediterranea. Presso la staza Ohnič scendiamo sulla Parenzana per tornare a Vižnada. Tura prende pretebim po priključnima cestovi i makadama, zato preporučamo upotrebu gorških kočica.

DESCRIZIONE DEL PERCORSO
 Il giro inizia a Vižnada lungo il percorso della vecchia ferrovia a scartamento ridotto la Parenzana, attraversiamo la strada principale della Schotterstraße zum Dorf Balkini und weiter nach Kazištar. In seguito passiamo tra numerose tipiche paesi istrani con case di pietra, gli uliveti, vigneti, boschi di castagne e aree di macchia mediterranea. Presso la staza Ohnič scendiamo sulla Parenzana per tornare a Vižnada. Tura prende pretebim po priključnima cestovi i makadama, zato preporučamo upotrebu gorških kočica.

111 **STARI RIMSKI PUT**
OLD ROMAN ROAD
ALTE RÖMERSTRASSE
STARA RIMSKA POT
ANTICA STRADA ROMANA

MJESTA KROZ KOJE STAZA PROLAZI | VILLAGES ON THE TOUR | ORTE DURCH DIE TOUR HINDURCHFÜHRT
VASI PO POTI | PASEI PER I QUALI PASSA IL PERCORSO
KASTELJER - VELENIKI - KOSIČIČI - VELENIKI - ČERJANI - GRČIČI - VRAINICI - TADINI - KRANČIČI



Kašteljer - Ispred turističke zgrade | In front of the Tourist Board

	MTB, Trekking Bike, E-Bike		80 km
	20%		80%
	1-1.5 h		

TIP TURE | TOUR TYPE | TOUR TYPE
VISTA TURE | TIPO DI PERCORSO

Kružna | Crotolar | Rundour
 Kružna | Crotolar

OPIS STAZE
 Ova jepeja obiteljska tura kreće iz Kašteljera, u glavnom trgu ispred crkve Sv. Kuzme i Damjana. Počinjemo Višnjim spustom prema uskotrajnom putu prema Kašteljeru. Uglavnom se vozimo lokalnim makadamskim putovima, a najim dijelom lokalnim cestovna i malo prometna. Dolažimo područje izrazito povoljne ravnice ceste Via Flavii po kojoj se ova staza odvija. Vozimo kroz prične preleke drevne makadame, vinograde i kuma koje su u početnom naponska bogata. Gangama, iz tih u ovom kraju često naići i na male kapelice koje su od davina gradio vlastini vojnici koji su zaštitili ovaie razvijajući dobar svet.

ROUTE DESCRIPTION
 The name of this picturesque family tour comes from ancient roman road Via Flavii that it partially follows. The start is at the main town square in Kašteljer in front of the church of St. Valentin, Kuzum and Damian. We leave the town slowly descending towards plateau above Marina near valley from where we continue back to Kašteljer. The surface is mostly smooth gravel and asphalt roads with very little traffic. We drive through tame landscapes, surrounded by olive groves, vineyards and forests, which are popular feeding grounds of wild animals. In some places, you can often see the locals in search of this famed delicacy. Small chapels found on the edges of the fields are a common sight in these parts, landowners have built them to protect the crops and ensure the good harvest.

STRECKENBESCHREIBUNG
 Diese wunderschöne Familienstour startet in Kašteljer am Hauptplatz vor der Kirche St. Kuzum und Damian. Wir beginnen eine sanfte Abfahrt zum Plateau über dem Tal des Flusses Irma. Sehr bald steuern wir wieder langsam etwas höher hinauf und zurück nach Kašteljer zurück. Uglavnom se vozimo lokalnim makadamskim putovima, a najim dijelom lokalnim cestovna i malo prometna. Dolažimo područje izrazito povoljne ravnice ceste Via Flavii po kojoj se ova staza odvija. Vozimo kroz prične preleke drevne makadame, vinograde i kuma koje su u početnom naponska bogata. Gangama, iz tih u ovom kraju često naići i na male kapelice koje su od davina gradio vlastini vojnici koji su zaštitili ovaie razvijajući dobar svet.

DESCRIZIONE DEL PERCORSO
 Questo belto ed educativo ci fa conoscere la celebre cittadina di Višnjano ed i suoi dintorni. Il nome "stallar" del giro viene dal famoso osservatorio astronomico presente a Višnjano da 30 anni, cioè a Torino dove si trova il nuovo osservatorio. L'osservatorio di Višnjano con più di 1400 oggetti celesti scoperti è uno dei più attivi a livello mondiale.

OPIS POTI
 Ta čudovita družinska tura se začne iz Kašteljara, u glavnog trga pred crkvi sv. Valentina, Kuzme i Damjana. Počinjemo Višnjim spustom prema uskotrajnom putu prema Kašteljeru. Uglavnom se vozimo lokalnim makadamskim cestovi do staze Balkini i napući je Kazištaru. Na taj turo se počinjemo skroz tipična istranska šibica u mećim kudam, maslinice, vinograde, u području siromno mediterane mošaje. Kod staze Ohnič nastavimo po priključnima na Parenzanu i vraćamo se naziv u Vižnada. Tura uglavnom vodi po priključnima cestovi i makadama, zato preporučamo upotrebu gorških kočica.

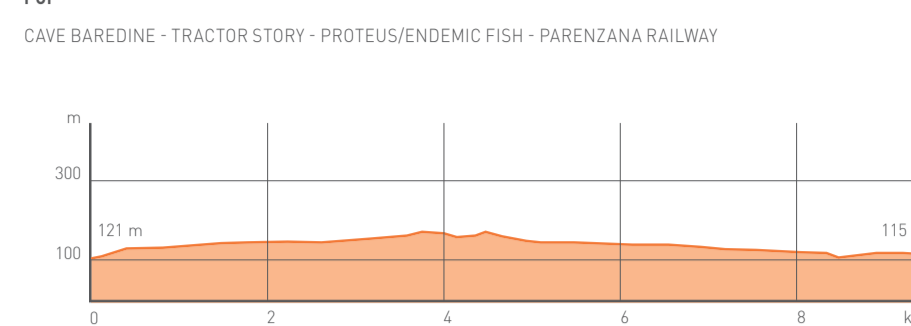
DESCRIZIONE DEL PERCORSO
 Questo belto ed educativo ci fa conoscere la celebre cittadina di Višnjano ed i suoi dintorni. Il nome "stallar" del giro viene dal famoso osservatorio astronomico presente a Višnjano da 30 anni, cioè a Torino dove si trova il nuovo osservatorio. L'osservatorio di Višnjano con più di 1400 oggetti celesti scoperti è uno dei più attivi a livello mondiale.

OPIS POTI
 Ta čudovita družinska tura se začne iz Kašteljara, u glavnog trga pred crkvi sv. Valentina, Kuzme i Damjana. Počinjemo Višnjim spustom prema uskotrajnom putu prema Kašteljeru. Uglavnom se vozimo lokalnim makadamskim cestovi do staze Balkini i napući je Kazištaru. Na taj turo se počinjemo skroz tipična istranska šibica u mećim kudam, maslinice, vinograde, u području siromno mediterane mošaje. Kod staze Ohnič nastavimo po priključnima na Parenzanu i vraćamo se naziv u Vižnada. Tura uglavnom vodi po priključnima cestovi i makadama, zato preporučamo upotrebu gorških kočica.

DESCRIZIONE DEL PERCORSO
 Questo belto ed educativo ci fa conoscere la celebre cittadina di Višnjano ed i suoi dintorni. Il nome "stallar" del giro viene dal famoso osservatorio astronomico presente a Višnjano da 30 anni, cioè a Torino dove si trova il nuovo osservatorio. L'osservatorio di Višnjano con più di 1400 oggetti celesti scoperti è uno dei più attivi a livello mondiale.

112 **STAZA BAREDINE**
BAREDINE TRAIL
BAREDINE TRAIL
STAZA BAREDINE
PERCORSO DOLLANO

MJESTA KROZ KOJE STAZA PROLAZI | VILLAGES ON THE TOUR | ORTE DURCH DIE TOUR HINDURCHFÜHRT
VASI PO POTI | PASEI PER I QUALI PASSA IL PERCORSO
BAREDINE - NOVA VAS



Kašteljer - Jama Baredine | Baredine Cave

	MTB, Trekking Bike, E-Bike		110 km
	2%		98%
	1-2 h		

TIP TURE | TOUR TYPE | TOUR TYPE
VISTA TURE | TIPO DI PERCORSO

Kružna | Crotolar | Rundtour
 Kružna | Crotolar

OPIS STAZE
 Start i cilj ove ture je ispred jame Baredine, geomorfološki spomenika prirode. Ova je sama prava ravnica staništica, odnamlje je brojnih drugih prirodno nastalih staništa, a pomažu je kao prekrivačile endemne životnje šibice. U kompleksu u kojem se nalaze jama, mošaje, poplaviti i podzemni izvori, traktor i drugi predmeti koji su došli dobrom domu kroz tura. Staza vodi kroz velike vinograde okružene gustom šumom. Upravno zbog blizine staze u ovom kraju često naići na male kapelice koje su od davina gradio vlastini vojnici koji su zaštitili ovaie razvijajući dobar svet.

ROUTE DESCRIPTION
 Start and end of this tour is in front of the Baredine cave, geomorphological monument of nature. This cave is a true treasure chest of staništaca, odnamlje je brojnih drugih prirodno nastalih staništa, a pomažu je kao prekrivačile endemne životnje šibice. U kompleksu u kojem se nalaze jama, mošaje, poplaviti i podzemni izvori, traktor i drugi predmeti koji su došli dobrom domu kroz tura. Staza vodi kroz velike vinograde okružene gustom šumom. Upravno zbog blizine staze u ovom kraju često naići na male kapelice koje su od davina gradio vlastini vojnici koji su zaštitili ovaie razvijajući dobar svet.

STRECKENBESCHREIBUNG
 Start und Ende dieser Tour ist vor der Baredine-Höhle, einen der wichtigsten geomorphologischen Naturdenkmäler in Istrien. Diese Höhle ist eine wahre Fundgrube von Staništaca, odnamlje je brojnih drugih prirodno nastalih staništa, a pomažu je kao prekrivačile endemne životnje šibice. U kompleksu u kojem se nalaze jama, mošaje, poplaviti i podzemni izvori, traktor i drugi predmeti koji su došli dobrom domu kroz tura. Staza vodi kroz velike vinograde okružene gustom šumom. Upravno zbog blizine staze u ovom kraju često naići na male kapelice koje su od davina gradio vlastini vojnici koji su zaštitili ovaie razvijajući dobar svet.

OPIS POTI
 Začetak in cilj ture je pred jamu Baredine, geomorfološki spomenikom narave. Ta jama je prava zakladnica staništaca, odnamlje je brojnih drugih prirodno nastalih staništa, a pomažu je kao prekrivačile endemne životnje šibice. U kompleksu u kojem se nalaze jama, mošaje, poplaviti i podzemni izvori, traktor i drugi predmeti koji su došli dobrom domu kroz tura. Staza vodi kroz velike vinograde, okružene u gustom šumom. Upravno zbog blizine staze u ovom kraju često naići na male kapelice koje su od davina gradio vlastini vojnici koji su zaštitili ovaie razvijajući dobar svet.

DESCRIZIONE DEL PERCORSO
 L'inizio e la fine di questo giro si trova presso la grotta Baredine, un monumento geomorfologico della natura. Questa grotta è una vera e propria miniera di staništaca, odnamlje je brojnih drugih prirodno nastalih staništa, a pomažu je kao prekrivačile endemne životnje šibice. U kompleksu u kojem se nalaze jama, mošaje, poplaviti i podzemni izvori, traktor i drugi predmeti koji su došli dobrom domu kroz tura. Staza vodi kroz velike vinograde, okružene u gustom šumom. Upravno zbog blizine staze u ovom kraju često naići na male kapelice koje su od davina gradio vlastini vojnici koji su zaštitili ovaie razvijajući dobar svet.

121 **STAZA MASLINA**
OLIVENEG
OLJUNA STAZA
IL PERCORSO DEGLI ULIVI

MJESTA KROZ KOJE STAZA PROLAZI | VILLAGES ON THE TOUR | ORTE DURCH DIE TOUR HINDURCHFÜHRT
VASI PO POTI | PASEI PER I QUALI PASSA IL PERCORSO
VABRIGA - SANTA MARINA - START TAR



Vabriga - Ispred Crkve Blažene Djevice Marije | In front of the Church of the Blessed Virgin Mary

	MTB, Trekking Bike, E-Bike		110 km
	15%		85%
	1-2 h		

TIP TURE | TOUR TYPE | TOUR TYPE
VISTA TURE | TIPO DI PERCORSO

Kružna | Crotolar | Rundour
 Kružna | Crotolar

OPIS STAZE
 Ova jepeja obiteljska tura kreće iz Vabriga, u glavnom trgu ispred crkve Sv. Kuzme i Damjana. Počinjemo Višnjim spustom prema uskotrajnom putu prema Kašteljeru. Uglavnom se vozimo lokalnim makadamskim putovima, a najim dijelom lokalnim cestovna i malo prometna. Dolažimo područje izrazito povoljne ravnice ceste Via Flavii po kojoj se ova staza odvija. Vozimo kroz prične preleke drevne makadame, vinograde i kuma koje su u početnom naponska bogata. Gangama, iz tih u ovom kraju često naići i na male kapelice koje su od davina gradio vlastini vojnici koji su zaštitili ovaie razvijajući dobar svet.

ROUTE DESCRIPTION
 The name of this picturesque family tour comes from ancient roman road Via Flavii that it partially follows. The start is at the main town square in Kašteljer in front of the church of St. Valentin, Kuzum and Damian. We leave the town slowly descending towards plateau above Marina near valley from where we continue back to Kašteljer. The surface is mostly smooth gravel and asphalt roads with very little traffic. We drive through tame landscapes, surrounded by olive groves, vineyards and forests, which are popular feeding grounds of wild animals. In some places, you can often see the locals in search of this famed delicacy. Small chapels found on the edges of the fields are a common sight in these parts, landowners have built them to protect the crops and ensure the good harvest.

STRECKENBESCHREIBUNG
 Diese wunderschöne Familienstour startet in Kašteljer am Hauptplatz vor der Kirche St. Kuzum und Damian. Wir beginnen eine sanfte Abfahrt zum Plateau über dem Tal des Flusses Irma. Sehr bald steuern wir wieder langsam etwas höher hinauf und zurück nach Kašteljer zurück. Uglavnom se vozimo lokalnim makadamskim putovima, a najim dijelom lokalnim cestovna i malo prometna. Dolažimo područje izrazito povoljne ravnice ceste Via Flavii po kojoj se ova staza odvija. Vozimo kroz prične preleke drevne makadame, vinograde i kuma koje su u početnom naponska bogata. Gangama, iz tih u ovom kraju često naići i na male kapelice koje su od davina gradio vlastini vojnici koji su zaštitili ovaie razvijajući dobar svet.

DESCRIZIONE DEL PERCORSO
 Questo belto ed educativo ci fa conoscere la celebre cittadina di Višnjano ed i suoi dintorni. Il nome "stallar" del giro viene dal famoso osservatorio astronomico presente a Višnjano da 30 anni, cioè a Torino dove si trova il nuovo osservatorio. L'osservatorio di Višnjano con più di 1400 oggetti celesti scoperti è uno dei più attivi a livello mondiale.

OPIS POTI
 Ta čudovita družinska tura se začne iz Kašteljara, u glavnog trga pred crkvi sv. Valentina, Kuzme i Damjana. Počinjemo Višnjim spustom prema uskotrajnom putu prema Kašteljeru. Uglavnom se vozimo lokalnim makadamskim cestovi do staze Balkini i napući je Kazištaru. Na taj turo se počinjemo skroz tipična istranska šibica u mećim kudam, maslinice, vinograde, u području siromno mediterane mošaje. Kod staze Ohnič nastavimo po priključnima na Parenzanu i vraćamo se naziv u Vižnada. Tura uglavnom vodi po priključnima cestovi i makadama, zato preporučamo upotrebu gorških kočica.

DESCRIZIONE DEL PERCORSO
 Questo belto ed educativo ci fa conoscere la celebre cittadina di Višnjano ed i suoi dintorni. Il nome "stallar" del giro viene dal famoso osservatorio astronomico presente a Višnjano da 30 anni, cioè a Torino dove si trova il nuovo osservatorio. L'osservatorio di Višnjano con più di 1400 oggetti celesti scoperti è uno dei più attivi a livello mondiale.

OPIS POTI
 Ta čudovita družinska tura se začne iz Kašteljara, u glavnog trga pred crkvi sv. Valentina, Kuzme i Damjana. Počinjemo Višnjim spustom prema uskotrajnom putu prema Kašteljeru. Uglavnom se vozimo lokalnim makadamskim cestovi do staze Balkini i napući je Kazištaru. Na taj turo se počinjemo skroz tipična istranska šibica u mećim kudam, maslinice, vinograde, u području siromno mediterane mošaje. Kod staze Ohnič nastavimo po priključnima na Parenzanu i vraćamo se naziv u Vižnada. Tura uglavnom vodi po priključnima cestovi i makadama, zato preporučamo upotrebu gorških kočica.

DESCRIZIONE DEL PERCORSO
 Questo belto ed educativo ci fa conoscere la celebre cittadina di Višnjano ed i suoi dintorni. Il nome "stallar" del giro viene dal famoso osservatorio astronomico presente a Višnjano da 30 anni, cioè a Torino dove si trova il nuovo osservatorio. L'osservatorio di Višnjano con più di 1400 oggetti celesti scoperti è uno dei più attivi a livello mondiale.

131 **TRAIL OF STARS**
DIETREZ HUNIPPER STRECKE
STRECKENBESCHREIBUNG
GIRO STELLARE

MJESTA KROZ KOJE STAZA PROLAZI | VILLAGES ON THE TOUR | ORTE DURCH DIE TOUR HINDURCHFÜHRT
VASI PO POTI | PASEI PER I QUALI PASSA IL PERCORSO
VIŠNADA - TICAN - DEKLEVI



Višnjana - Park A. Korlević | A. Korlević Park

	MTB, Trekking Bike, E-Bike		140 km
	10%		90%
	1-2 h		

TIP TURE | TOUR TYPE | TOUR TYPE
VISTA TURE | TIPO DI PERCORSO

Kružna | Crotolar | Rundour
 Kružna | Crotolar

OPIS STAZE
 Ova jepeja obiteljska tura kreće iz Višnjana, u glavnom trgu ispred crkve Sv. Kuzme i Damjana. Počinjemo Višnjim spustom prema uskotrajnom putu prema Kašteljeru. Uglavnom se vozimo lokalnim makadamskim putovima, a najim dijelom lokalnim cestovna i malo prometna. Dolažimo područje izrazito povoljne ravnice ceste Via Flavii po kojoj se ova staza odvija. Vozimo kroz prične preleke drevne makadame, vinograde i kuma koje su u početnom naponska bogata. Gangama, iz tih u ovom kraju često naići i na male kapelice koje su od davina gradio vlastini vojnici koji su zaštitili ovaie razvijajući dobar svet.

ROUTE DESCRIPTION
 This tour is beautiful and educational too, we are acquainted with the ancient town Višnjano and the picturesque surroundings. The name Trail of Stars is a reference to internationally recognized Višnjano astronomical observatory now operating in village Tican. Višnjano observatory, with more than 1400 newly discovered astral bodies is one of the most productive observatories in the world and is one of the leading scientific institutions in Croatia. Start and finish of the tour is in front of the town hall, where the first telescope was located more than 30 years ago.

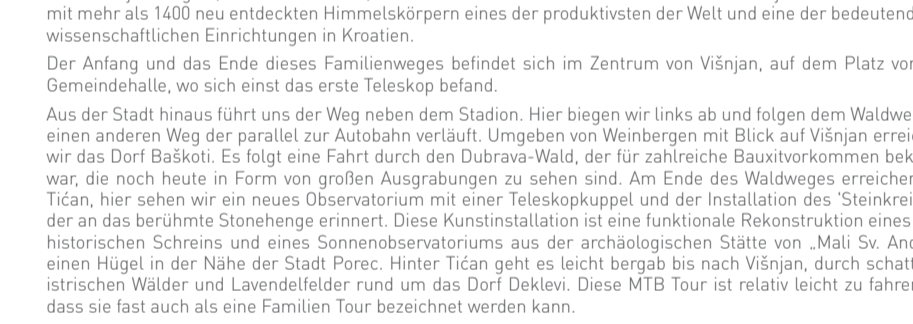
STRECKENBESCHREIBUNG
 Diese schöne und informative Tour führt uns in der jahrhundertealten Stadt Višnjano und ihre Umgebung. Der Name "Star" wurde nach dem international bekannten Sternwarten von Višnjano benannt, die seit mehr als 30 Jahren in der Stadt Višnjano tätig ist, das heißt in Tican, wo sich die neue Sternwarte befindet. Dieses Višnjano-Observatorium ist mit mehr als 1400 neu entdeckten Himmelskörpern der produktivsten der Welt und eine der bedeutendsten wissenschaftlichen Einrichtungen in Kroatien.

OPIS POTI
 Začetak in cilj ture je pred jamu Baredine, geomorfološki spomenikom narave. Ta jama je prava zakladnica staništaca, odnamlje je brojnih drugih prirodno nastalih staništa, a pomažu je kao prekrivačile endemne životnje šibice. U kompleksu u kojem se nalaze jama, mošaje, poplaviti i podzemni izvori, traktor i drugi predmeti koji su došli dobrom domu kroz tura. Staza vodi kroz velike vinograde, okružene u gustom šumom. Upravno zbog blizine staze u ovom kraju često naići na male kapelice koje su od davina gradio vlastini vojnici koji su zaštitili ovaie razvijajući dobar svet.

DESCRIZIONE DEL PERCORSO
 L'inizio e la fine di questo giro si trova presso la grotta Baredine, un monumento geomorfologico della natura. Questa grotta è una vera e propria miniera di staništaca, odnamlje je brojnih drugih prirodno nastalih staništa, a pomažu je kao prekrivačile endemne životnje šibice. U kompleksu u kojem se nalaze jama, mošaje, poplaviti i podzemni izvori, traktor i drugi predmeti koji su došli dobrom domu kroz tura. Staza vodi kroz velike vinograde, okružene u gustom šumom. Upravno zbog blizine staze u ovom kraju često naići na male kapelice koje su od davina gradio vlastini vojnici koji su zaštitili ovaie razvijajući dobar svet.

141 **STAZA PEŠKERA**
PEŠKERA BAY

MJESTA KROZ KOJE STAZA PROLAZI | VILLAGES ON THE TOUR | ORTE DURCH DIE TOUR HINDURCHFÜHRT
VASI PO POTI | PASEI PER I QUALI PASSA IL PERCORSO
VARVANI - VELENIKI - KOSIČIČI - VELENIKI - ČERJANI - GRČIČI - VRAINICI - TADINI - KRANČIČI



Poreč - Uvala Peškera | Peškera Bay

	MTB, Trekking Bike, E-Bike		150 km
	20%		80%
	1-2 h		

TIP TURE | TOUR TYPE | TOUR TYPE
VISTA TURE | TIPO DI PERCORSO

Kružna | Crotolar | Rundour
 Kružna | Crotolar

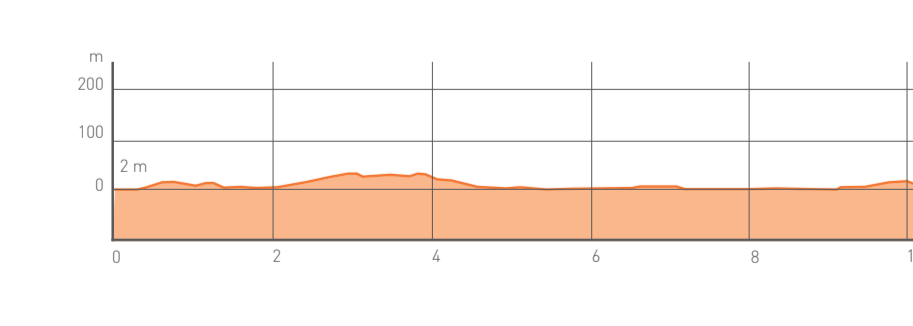
OPIS STAZE
 Ova jepeja obiteljska tura kreće iz Poreča, u glavnom trgu ispred crkve Sv. Kuzme i Damjana. Počinjemo Višnjim spustom prema uskotrajnom putu prema Kašteljeru. Uglavnom se vozimo lokalnim makadamskim putovima, a najim dijelom lokalnim cestovna i malo prometna. Dolažimo područje izrazito povoljne ravnice ceste Via Flavii po kojoj se ova staza odvija. Vozimo kroz prične preleke drevne makadame, vinograde i kuma koje su u početnom naponska bogata. Gangama, iz tih u ovom kraju često naići i na male kapelice koje su od davina gradio vlastini vojnici koji su zaštitili ovaie razvijajući dobar svet.

ROUTE DESCRIPTION
 This tour is a great choice for a short family bike trip to nature and vineyards for Poreč hinterland and local way of life. We pass through peaceful villages, olive groves and vineyards far away from the lively tourist areas as well as through areas of authentic old-fashioned architecture.

STRECKENBESCHREIBUNG
 Diese schöne und informative Tour führt uns in der jahrhundertealten Stadt Višnjano und ihre Umgebung. Der Name "Star" wurde nach dem international bekannten Sternwarten von Višnjano benannt, die seit mehr als 30 Jahren in der Stadt Višnjano tätig ist, das heißt in Tican, wo sich die neue Sternwarte befindet. Dieses Višnjano-Observatorium ist mit mehr als 1400 neu entdeckten Himmelskörpern der produktivsten der Welt und eine der bedeutendsten wissenschaftlichen Einrichtungen in Kroatien.

150 **PORTO BUSOLA**
PORTO BUSOLA
PORTO BUSOLA
PORTO BUSOLA

MJESTA KROZ KOJE STAZA PROLAZI | VILLAGES ON THE TOUR | ORTE DURCH DIE TOUR HINDURCHFÜHRT
VASI PO POTI | PASEI PER I QUALI PASSA IL PERCORSO
ČERVAR



Poreč - Piazza Saladinika | Saladinika Beach

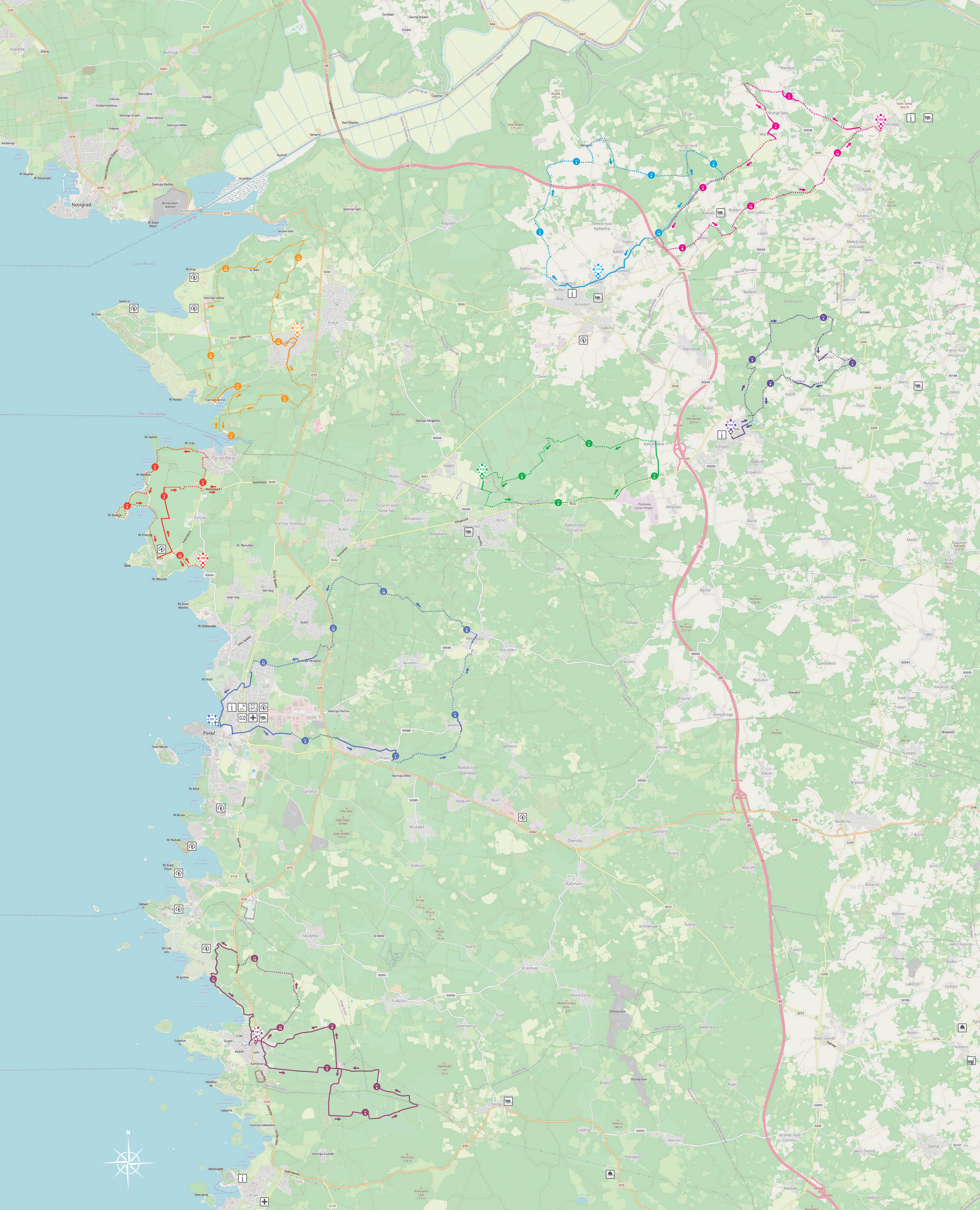
	MTB, Trekking Bike, E-Bike		80 km
	30%		70%
	1-2 h		

TIP TURE | TOUR TYPE | TOUR TYPE
VISTA TURE | TIPO DI PERCORSO

Kružna | Crotolar | Rundour
 Kružna | Crotolar

OPIS STAZE
 Ova jepeja obiteljska tura kreće iz Poreča, u glavnom trgu ispred crkve Sv. Kuzme i Damjana. Počinjemo Višnjim spustom prema uskotrajnom putu prema Kašteljeru. Uglavnom se vozimo lokalnim makadamskim putovima, a najim dijelom lokalnim cestovna i malo prometna. Dolažimo područje izrazito povoljne ravnice ceste Via Flavii po kojoj se ova staza odvija. Vozimo kroz prične preleke drevne makadame, vinograde i kuma koje su u početnom naponska bogata. Gangama, iz tih u ovom kraju često naići i na male kapelice koje su od davina gradio vlastini vojnici koji su zaštitili ovaie razvijajući dobar svet.

DESCRIZIONE DEL PERCORSO
 Questo belto ed educativo ci fa conoscere la celebre cittadina di Višnjano ed i suoi dintorni. Il nome "stallar" del giro viene dal famoso osservatorio astronomico presente a Višnjano da 30 anni, cioè a Torino dove si trova il nuovo osservatorio. L'osservatorio di Višnjano con più di 1400 oggetti celesti scoperti è uno dei più attivi a livello



Biciklistička karta za rekreativce i obitelji
Bike map for cyclists and families
Fahrradkarte für Radtouristen und Familien
Kolesarski zemljevid za družinske vožnje
Cartina per ciclisti e famiglie

MJERILO | SCALE | MASSSTAB | MERILO | SCALA 1:27000



Kartografski podaci | Map data | Kartographische Daten
| Kartografski podaci | Dati cartografici
OpenStreetMap contributors, www.osm.org

Projekcija | Projection | Projektion | Projektja | Proiezione
EPSG:3857 - WGS84 Web Mercator

Višinski izvor | Elevations source | Höhenquelle
| Višinski izvor | Fonte di elevazione
Open-Elevation, www.open-elevation.com

Višine u metrima | Elevations in meters | Höhen in Meter
| Višine u metrima | Elevazioni in metri



**POREČ
FUNTANA
TAR
VIŽINADA
KAŠTELIR
VIŠNJAN**

www.istria-bike.com

STAZE | TRAILS | STRECKEN | STEZE | PERCORSI

- 103** Obiteljska Vinišada | Family Vinišada
| Familien Rad Tour Vinišada | Family Vinišada
- 111** Stari rimski put | Old Roman road | Alto Romanstraße
| Stara rimska pot | Antica strada romana
- 112** Staza Baredine | Baredine Trail | Baredine Trail
| Staza Doliana | Percorso Doliano
- 121** Staza Mastina | Olive trail | Olivenweg
| Oljina steza | Il percorso degli ulivi
- 131** Zvezdana staza | Trail of Stars | Die Sternschnupper Strecke
| Zvezdana steza | Giro stellare
- 150** Porto Busola | Porto Busola | Porto Busola
| Porto Busola | Porto Busola
- 151** Sela Poreštine | Poreč Countryside | Dörfer von Poreč
| Vasi Poreštine | Paesi del parentino
- 161** Staza Karcavela | Karcavela trail | Karcavela trail
| Karcavela trail | Karcavela trail

LEGENDA | LEGEND | ZEICHENERKLÄRUNG | LEGENDA | LEGGENDA

- Start/Finish | Start/Finish | Start/Finish
Start/Zaključek | Partenza/Arrivo
- Zahitjevnost staze | Level of difficulty | Schwierigkeitsgrad
| Zahitjevnost staze | Difficoltà del percorso
- Lagana | Easy | Leicht | Lakka | Facile
- Srednje zahtjevna | Medium | Mittelschwer
| Srednje zahtevna | Medio
- Zahtjevna | Difficult | Schwer | Zahtevna | Impognavito
- Oznake kilometraže (km) | Mileage marks
| Kilometarmarken (km) | Oznake kilometraže (km)
| Chiametri percorsi (km)
- Smjer kretanja po stazi | Trail Direction | Bewegungsrichtung
| Smjer gibanja po stazi | Direzione del percorso
- Uspón | Climb | Anstieg | Vzpon | Salita
- Spust | Downhill | Abfahrt | Spust | Discesa
- Upozorenje | Warning | Warnung | Opozorilo | Avvertimento
- Istria Bike&Bed
- E-bike punionica (BOSCH) | E-bike charging (BOSCH)
| E-bike Aufladen (BOSCH) | E-bike punionica (BOSCH)
| E-bike ricarica (BOSCH)
- Najam bicikala | Bike rental | Fahrradvermietung
| Najem koles | Noleggio bici
- Servis za bicikle | Bike repair shop | Fahrradreparatur
| Servis koles | Riparazione bici
- Turistički ured | Info Point | Informationen
| Informacijska točka | Informazioni
- Ambulanta | Emergency | Notaufnahme | Ambulanta | Ambulanza
- Pošta | Post | Post | Posta | Posta
- Kapela | Chapel | Kapelle | Kapela | Cappella
- Crkva | Church | Kirche | Cerkev | Chiesa
- Kaštel | Castle | Castello | Grad | Castello
- Arheološki lokalitet | Archeological site | Archäologische Lage
| Archeološko najdišče | Sito archeologico
- Kulturni lokalitet | Cultural site | Kulturstandort
| Kulturobmo | Site culturale
- Prirudne atrakcije | Natural attraction
| Natürliche Sehenswürdigkeiten | Naravna znamenitost
| Località di interesse naturalistico
- Vidikovci | Lookout | Ausblickspunkt | Razgledna točka | Belvedere
- Cesta maslinova ulja | Olive oil road | Olivenölstrasse
| Cesta oljčnega ulja | Strada dell'olio d'oliva
- Vinska cesta | Wine road | Weinstrasse | Vinska cesta | Strada del vino
- Agroturizam | Agrotourism | Agrotourismus
| Kmečki turizam | Agriturismo
- Kućanica | Food and drink tasting | Speisen und Getränkeverkostung
| Pokušnja | Degustazione

www.myporec.com