

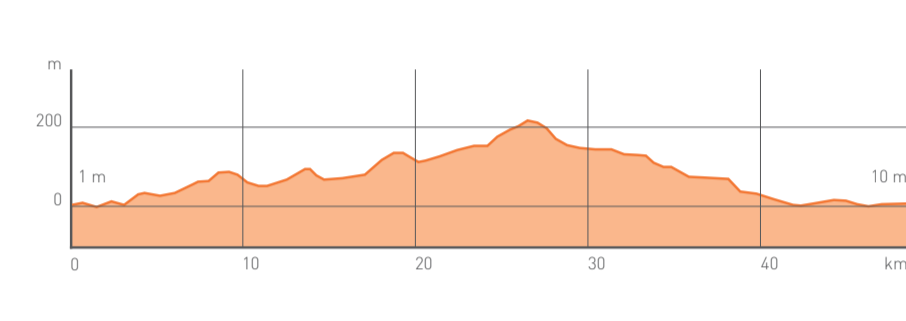


Usporedna fotografija: Gledanje Istre iz zraka. Ova je fotografija izložena u okviru projekta "Istria in the air" u okviru projekta "Istria in the air".



MJESTA KRKOZ KOJE SU STAZA PROLAZI I VILLAGES ON THE TOUR I ORTE DURCH DIE TOUR INHUNDIRCHFÜHRT VASI PO POTI I PIAESI PERI O QUALI PASSA IL PERCORSO
ČERVAR - BAREŠINA - ČANČINA - HOSIJA - TAR - GORJEC - NOVA VAS - KOSINOŽIČ - BAČVA - ZBANDIJA - RADMANI - DRAČEVAC - FUŠUŠULIN - FUNTANA

POI
PAPŠKO PARK ČERVAR - TAR - JAMA BAREŠINE - BAČVA - FUŠUŠULIN - FUNTANA



	Poreč – Uvala Peškera Peškera Bay
	Road Bike, Trekking Bike, E-Bike
	54 km
	95%
	3-4 h
	2-4 h
TIP TURE I TOUR TYPE I TOUR TYPE VYSTA TURE I TIPO DI PERCORSO	Kružna Circular Rundtour Kružna Circular

OPIS STAZE

Poreč i njegova neposredna okolina pruža brojne mogućnosti za vožnju bicikla. Ova lagana kružna tura vodi od morske obale kroz brojna stasa porječja unatrag do u Poreč. Malo prometne ceste, lagani usponi, vinogradi, maslinici i pašnjaci prava su odlična za svakog ljubitelja vožnje na dva kotača. Poreč je to mjesto prema kojem Bačka kupa je proslavljena mnogim biciklističkim stazama. Ova Bačka nastavlja se put Vinogona gdje su osim prekrasne Zvezde na Tari a zanimljivo ota Gedić sistem do jame Baredine, najljepše istarske staze gdje se svakako isplati nagraviti kravku pauci. Ovdje osim prekrasnih geomorfoloških formacija možete uživati u obilasku čuvenih izvora. Put dalje nosi prema mjestu Bačva odakle prema Zbandiji i Dračevcu slijezemo u Fušulinu. Ovdje vrijedi posjetiti Mića Konobu, gdje su zalet dobro vino i domaću kuhinju možemo uživati u prekrasnoj pogledu na zapadni dio Istre. Nakon Fušulina slijedi kružna okolina bližeg puta koji vodi u Funtanu odakle nastavljamo prema Poreču, prema morskoj obali. Ova do trase vodi uz mnoge lijepe plaže pa je u ljetnim mjesecima dobar povjeto kupanje i sunčanje u istom na kupanju.

ROUTE DESCRIPTION

Poreč countryside is a well-known wine making region with a landscape characterized by numerous vineyards. This tour passes by some of the region's largest vineyards, numerous wine roads and wineries where you can taste excellent local wines. We start from Poreč towards Bačva which is crossroads of many bike tours. Continuing towards Tar, along the road we can see magnificent Baredine, autochthonous Istrian oen which are among the largest vineyards in Europe. Once in Vidžani make sure to visit the ancient Loggia and enjoy a stunning view of the west coast of Istria. The tour continues through Marčevac and Vin Ladi in Vinogona where we can see the fine old stone medieval Porenzana locomotive. In Vidžani we make a U turn and continue through hill vineyards area above Mića valley towards Kaštelir. From here we slowly descend through Tar, Cančina and Cervar back to Poreč. The tour leads to Bačva and further through Zbandia and Dračevac to Fušulin. Here we recommend a visit to Mića Konoba, where you can taste fine wines and domestic cuisine while enjoying beautiful views of west Istrian coast. After Fušulin the tour follows a short gravel segment to Funtana, from here we ride along the coastal paths back to Poreč. This part of the tour passes by a number of beautiful beaches, in summer months, we recommend you to bring the swimsuits and make a stop for swimming.

STRECKENBESCHREIBUNG

Poreč und seine unmittelbare Umgebung bieten zahlreiche Möglichkeiten zum Radfahren. Diese leichte Rundtour führt von der Küste durch zahlreiche Dörfer im Landesschatten von Poreč. Graflin mit wenig Verkehr, leichte Anstiege, Weinberge, Olivenhain und Weiden sind ein weiteres Vergnügen für jeden Fahrer. Wir fahren am Meer entlang über Cervar nach Tar und erreichen nach dem Dorf Gedić die Hübel von Baredine, die schönsten osterrische Hübel, bei der es sich definitiv lohnt, eine kurze Pause einzulegen. In der Grotte werden können Sie neben den wunderschönen geomorphologischen Formationen auch den endemischen Grottenstein beobachten. Die Straße führt uns weiter in die Dorf Bačva, von wo wir über Zbandia und Dračevac nach Fušulin gelangen. Eine besondere Erwartung erwartet uns hier. Mića Konoba ist auf jeden Fall einen Besuch wert. Bei einem guten Wein, der beim Nachschmecken wunderbar ist, hat ihn zur besten lokalen Küche aus der Region daruf einen unvergleichlichen Blick auf die Westküste Istriens können wir diesen tollen Fahrrastplatz langsam hinter uns lassen. Auf Fušulin folgt der kurze Abstieg über die Straße nach Funtana, von wo wir über die Küstentour zurück nach Poreč, über die Küste wieder in Richtung Poreč fahren. Dieser Teil der Route führt zu sehr schönen Stränden, daher ist es im Sommer gut, Badebekleidung mitzubringen und schwimmen zu gehen.

OPIS POTI

Poreč i njegova neposredna okolina pruža brojne mogućnosti za vožnju bicikla. Ova lagana kružna tura vođi od morske obale kroz brojne staze i vinograde unatrag do u Poreč. Malo prometne ceste, lagani usponi, vinogradi, oljuničar i pašnjaci su prekrasna odlična lokacija vina. Tura kreće iz Poreča prema mjestu Bačka kupa je proslavljena mnogim biciklističkim stazama. Ova Bačka nastavlja se put Vinogona gdje su osim prekrasne Zvezde na Tari a zanimljivo ota Gedić sistem do jame Baredine, najljepše istarske staze gdje se svakako isplati nagraviti kravku pauci. Ovdje osim prekrasnih geomorfoloških formacija možete uživati u obilasku čuvenih izvora. Put dalje nosi prema mjestu Bačva odakle prema Zbandiji i Dračevcu slijezemo u Fušulinu. Ovdje vrijedi posjetiti Mića Konoba, gdje su zalet dobro vino i domaću kuhinju možemo uživati u prekrasnoj pogledu na zapadni dio Istre. Nakon Fušulina slijedi kružna okolina bližeg puta koji vodi u Funtanu odakle nastavljamo prema Poreču, prema morskoj obali. Ova do trase vodi uz mnoge lijepe plaže pa je u ljetnim mjesecima dobar povjeto kupanje i sunčanje u istom na kupanju.

DESCRIZIONE DEL PERCORSO

Questo percorso interessante passa per un paesaggio collinoso della parte meridionale del territorio parentino verso Poreč. Le vignette e i vignaioli ci conducono verso Poreč. La strada poi prosegue verso Bačva che è un crocevia di molte staze ciclistiche. Continuando verso Tar, lungo la strada possiamo ammirare Baredine, autoctone Istriane oenologiche che sono tra le più grandi viti in Europa. Una volta arrivati in cima si godono bellissimi panorami. Seguendo la strada poco trafficata si arriva a San Lorenzo, cittadina medievale che conserva un bellissimo mulino. In Vinogona si può ammirare la locomotiva Porenzana, un bellissimo monumento storico che si trova nel paese di Corriolo Vinogona. Dopo questa srtada si arriva a Fušulin dove si può vedere un bellissimo castello della storica foreca Porenzana. A Fušulin merita un'attesa per passare per Gedić dove si può ammirare la valle del fiume Gedić. Si passa per Tar, Cančina e Cervar prima di arrivare a Poreč.

DESCRIZIONE DEL PERCORSO

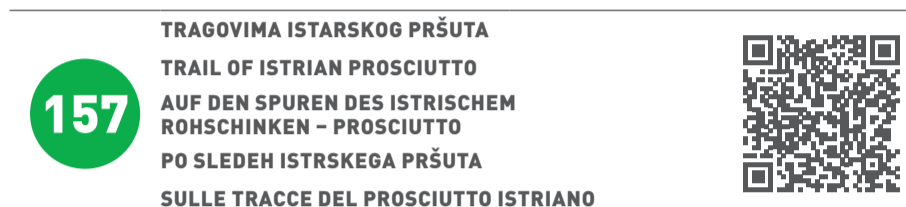
Questo percorso interessante passa per un paesaggio collinoso della parte meridionale del territorio parentino verso Poreč. Le vignette e i vignaioli ci conducono verso Poreč. La strada poi prosegue verso Bačva che è un crocevia di molte staze ciclistiche. Continuando verso Tar, lungo la strada possiamo ammirare Baredine, autoctone Istriane oenologiche che sono tra le più grandi viti in Europa. Una volta arrivati in cima si godono bellissimi panorami. Seguendo la strada poco trafficata si arriva a San Lorenzo, cittadina medievale che conserva un bellissimo mulino. In Vinogona si può ammirare la locomotiva Porenzana, un bellissimo monumento storico che si trova nel paese di Corriolo Vinogona. Dopo questa srtada si arriva a Fušulin dove si può vedere un bellissimo castello della storica foreca Porenzana. A Fušulin merita un'attesa per passare per Gedić dove si può ammirare la valle del fiume Gedić. Si passa per Tar, Cančina e Cervar prima di arrivare a Poreč.



Fotografija: Poreč, pogled na zaljev i grad. Ova je fotografija izložena u okviru projekta "Istria in the air" u okviru projekta "Istria in the air".

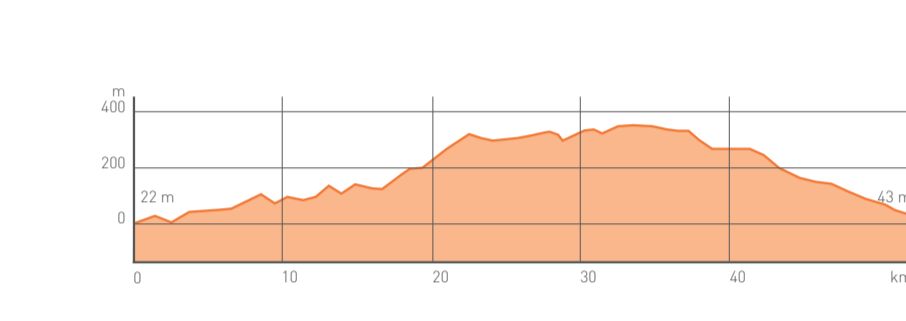


Usporedna fotografija: Gledanje Istre iz zraka. Ova je fotografija izložena u okviru projekta "Istria in the air" u okviru projekta "Istria in the air".



MJESTA KRKOZ KOJE SU STAZA PROLAZI I VILLAGES ON THE TOUR I ORTE DURCH DIE TOUR INHUNDIRCHFÜHRT VASI PO POTI I PIAESI PERI O QUALI PASSA IL PERCORSO
PUREC - MONTEJANA - SV. LOVREČ - KRINGA - TINJAN - MUNTIRIJA - RAVELIN - BAČVA - KOSINOŽIČ

POI
SV. LOVREČ - KRINGA - TINJAN - BAČVA



	Poreč – Uvala Peškera Peškera Bay
	Road Bike, Trekking Bike, E-Bike
	56 km
	100%
	3-4 h
TIP TURE I TOUR TYPE I TOUR TYPE VYSTA TURE I TIPO DI PERCORSO	Kružna Circular Rundtour Kružna Circular

OPIS STAZE

Ova zanimljiva tura kreće kroz tri različita kraja: južno Poreč prema istarskim unatrag do u Poreč. Ova tura vođi duž obale kroz brojna staza porječja unatrag do u Poreč. Malo prometne ceste, lagani usponi, vinogradi, maslinici i pašnjaci prava su odlična za svakog ljubitelja vožnje na dva kotača. Poreč je to mjesto prema kojem Bačka kupa je proslavljena mnogim biciklističkim stazama. Ova Bačka nastavlja se put Vinogona gdje su osim prekrasne Zvezde na Tari a zanimljivo ota Gedić sistem do jame Baredine, najljepše istarske staze gdje se svakako isplati nagraviti kravku pauci. Ovdje osim prekrasnih geomorfoloških formacija možete uživati u obilasku čuvenih izvora. Put dalje nosi prema mjestu Bačva odakle prema Zbandiji i Dračevcu slijezemo u Fušulinu. Ovdje vrijedi posjetiti Mića Konoba, gdje su zalet dobro vino i domaću kuhinju možemo uživati u prekrasnoj pogledu na zapadni dio Istre. Nakon Fušulina slijedi kružna okolina bližeg puta koji vodi u Funtanu odakle nastavljamo prema Poreču, prema morskoj obali. Ova do trase vodi uz mnoge lijepe plaže pa je u ljetnim mjesecima dobar povjeto kupanje i sunčanje u istom na kupanju.

ROUTE DESCRIPTION

This interesting tour starts through hilly area of southern Poreč countryside, making its way into Istrian hinterland. The hills around Poreč have been inhabited since ancient times; some of them are still hiding prehistorical megalithic forts and shrines. First part of the tour is spent with a few shorter climbs through hill-top villages, which offer fantastic views of the area. Following the curvy roads, we reach Sv. Lovreč. In this historical town, you can have a great coffee break right beside the 17th Century city walls. We continue through Kruga, which is famous as the home of only Istrian vampire Jure Grando, who was the first vampire ever mentioned in European literature. Tinjan is next on the map, the capital of Istrian province is the home of some of the best producers of the famed delicacy. The tour continues through Muntirija and Raparo to village Radovan, from here we start an easy descent back to Poreč.

STRECKENBESCHREIBUNG

Diese interessante Tour führt uns durch die Hügellandschaft von Süd-Poreč in das istrische Hinterland. Die Höhen des Hinterlandes von Poreč waren seit prähistorischen Zeiten bewohnt, wo die alten Befestigunganlagen immer von ihnen belegen, so dass dieser Teil der Tour von mehreren kurzen Anstiegen durch Örtle auf den Höhen, die abstrakten Ausblicke bieten, geprägt ist. Auf Verkehrsmas Straßen erreichen wir Sv. Lovreč. Diese ist eine wahre kleine Museumstadt, in der wir direkt neben der Stadtmauer von ca. 7 m, einen sehr guten Kaffee trinken können. Danach passieren wir den Ort Kruga, der als Heimat des ersten istrischen Vampirs, Jure Grando bekannt ist, der nach der erste in der europäischen Literatur beschriebene Vampir ist. Wir erreichen Tinjan, das Zentrum des istrischen Nachschmacks, in dessen Nähe wir einige der besten traditionellen Hersteller dieser geschätzten Delikatessen finden.

OPIS POTI

Ova zanimljiva tura kreće kroz tri različita kraja: južno Poreč prema istarskim unatrag do u Poreč. Ova tura vođi duž obale kroz brojna staza porječja unatrag do u Poreč. Malo prometne ceste, lagani usponi, vinogradi, maslinici i pašnjaci prava su odlična za svakog ljubitelja vožnje na dva kotača. Poreč je to mjesto prema kojem Bačka kupa je proslavljena mnogim biciklističkim stazama. Ova Bačka nastavlja se put Vinogona gdje su osim prekrasne Zvezde na Tari a zanimljivo ota Gedić sistem do jame Baredine, najljepše istarske staze gdje se svakako isplati nagraviti kravku pauci. Ovdje osim prekrasnih geomorfoloških formacija možete uživati u obilasku čuvenih izvora. Put dalje nosi prema mjestu Bačva odakle prema Zbandiji i Dračevcu slijezemo u Fušulinu. Ovdje vrijedi posjetiti Mića Konoba, gdje su zalet dobro vino i domaću kuhinju možemo uživati u prekrasnoj pogledu na zapadni dio Istre. Nakon Fušulina slijedi kružna okolina bližeg puta koji vodi u Funtanu odakle nastavljamo prema Poreču, prema morskoj obali. Ova do trase vodi uz mnoge lijepe plaže pa je u ljetnim mjesecima dobar povjeto kupanje i sunčanje u istom na kupanju.

DESCRIZIONE DEL PERCORSO

Questo percorso interessante passa per un paesaggio collinoso della parte meridionale del territorio parentino verso Poreč. Le vignette e i vignaioli ci conducono verso Poreč. La strada poi prosegue verso Bačva che è un crocevia di molte staze ciclistiche. Continuando verso Tar, lungo la strada possiamo ammirare Baredine, autoctone Istriane oenologiche che sono tra le più grandi viti in Europa. Una volta arrivati in cima si godono bellissimi panorami. Seguendo la strada poco trafficata si arriva a San Lorenzo, cittadina medievale che conserva un bellissimo mulino. In Vinogona si può ammirare la locomotiva Porenzana, un bellissimo monumento storico che si trova nel paese di Corriolo Vinogona. Dopo questa srtada si arriva a Fušulin dove si può vedere un bellissimo castello della storica foreca Porenzana. A Fušulin merita un'attesa per passare per Gedić dove si può ammirare la valle del fiume Gedić. Si passa per Tar, Cančina e Cervar prima di arrivare a Poreč.

DESCRIZIONE DEL PERCORSO

Questo percorso interessante passa per un paesaggio collinoso della parte meridionale del territorio parentino verso Poreč. Le vignette e i vignaioli ci conducono verso Poreč. La strada poi prosegue verso Bačva che è un crocevia di molte staze ciclistiche. Continuando verso Tar, lungo la strada possiamo ammirare Baredine, autoctone Istriane oenologiche che sono tra le più grandi viti in Europa. Una volta arrivati in cima si godono bellissimi panorami. Seguendo la strada poco trafficata si arriva a San Lorenzo, cittadina medievale che conserva un bellissimo mulino. In Vinogona si può ammirare la locomotiva Porenzana, un bellissimo monumento storico che si trova nel paese di Corriolo Vinogona. Dopo questa srtada si arriva a Fušulin dove si può vedere un bellissimo castello della storica foreca Porenzana. A Fušulin merita un'attesa per passare per Gedić dove si può ammirare la valle del fiume Gedić. Si passa per Tar, Cančina e Cervar prima di arrivare a Poreč.

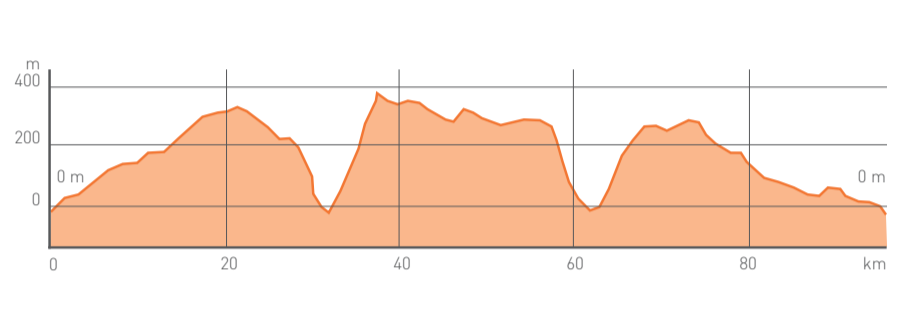


Usporedna fotografija: Gledanje Istre iz zraka. Ova je fotografija izložena u okviru projekta "Istria in the air" u okviru projekta "Istria in the air".



MJESTA KRKOZ KOJE SU STAZA PROLAZI I VILLAGES ON THE TOUR I ORTE DURCH DIE TOUR INHUNDIRCHFÜHRT VASI PO POTI I PIAESI PERI O QUALI PASSA IL PERCORSO
DRATEVAČ - MONTJANA - SV. LOVREČ - KRINGA - TINJAN - MUNTIRIJA - RAVELIN - BAČVA - KOSINOŽIČ

POI
SV. LOVREČ - KRINGA - TINJAN - BAČVA



	Poreč – Uvala Peškera Peškera Bay
	Road Bike, Trekking Bike, E-Bike
	94 km
	100%
	4-7 h
TIP TURE I TOUR TYPE I TOUR TYPE VYSTA TURE I TIPO DI PERCORSO	Kružna Circular Rundtour Kružna Circular

OPIS STAZE

Ova je jedna od najtežih cestovnih tura u Istri koja spaja obala sa prekrasnom dolinom rijeke Mirne. Prema legendi upravo su ovi dolini izveli divov koji su izgrabili gradbu koje se stiču izmor rijeke. Razumio (stranac) pročit staze sa brojnim krakom i dubim usponima i spustovima, zavjete ceste i dobar sadržaj (ne u pravom smislu) potpuno za sve ljubitelje cestovnog biciklizma. Tura započinje u Poreču laganim usponom kroz vinograde na crvenjaj emlju, preko Vinogona prema unatrag do u Poreč. Nakon toga slijedi dolina kroz moštine doline grada Dračevac. Ovaj dio trase kupa je proslavljena mnogim biciklističkim stazama. Ova Bačka nastavlja se put Vinogona gdje su osim prekrasne Zvezde na Tari a zanimljivo ota Gedić sistem do jame Baredine, najljepše istarske staze gdje se svakako isplati nagraviti kravku pauci. Ovdje osim prekrasnih geomorfoloških formacija možete uživati u obilasku čuvenih izvora. Put dalje nosi prema mjestu Bačva odakle prema Zbandiji i Dračevcu slijezemo u Fušulinu. Ovdje vrijedi posjetiti Mića Konoba, gdje su zalet dobro vino i domaću kuhinju možemo uživati u prekrasnoj pogledu na zapadni dio Istre. Nakon Fušulina slijedi kružna okolina bližeg puta koji vodi u Funtanu odakle nastavljamo prema Poreču, prema morskoj obali. Ova do trase vodi uz mnoge lijepe plaže pa je u ljetnim mjesecima dobar povjeto kupanje i sunčanje u istom na kupanju.

ROUTE DESCRIPTION

This is one of the nicest road bike tours in Istria connecting the Adriatic coast with beautiful Mirna river valley. According to the legend, the valley was inhabited by giants who built the hilltop towers around it. In fact, and dynamic profile of the tour with numerous shorter and longer climbs and descents make it a real treat for all road cycling enthusiasts. The tour starts in Poreč, making its way through the vineyards passing Vinogona towards the hinterland. The hillside and the most demanding part of the tour starts at the hill above Mića valley boasting a fantastic view of the area. Following the curvy roads, we reach Sv. Lovreč. In this historical town, you can have a great coffee break right beside the 17th Century city walls. We continue through Kruga, which is famous as the home of only Istrian vampire Jure Grando, who was the first vampire ever mentioned in European literature. Tinjan is next on the map, the capital of Istrian province is the home of some of the best producers of the famed delicacy. The tour continues through Muntirija and Raparo to village Radovan, from here we start an easy descent back to Poreč.

STRECKENBESCHREIBUNG

Dies ist eine der schönsten Straßentouren in Istrien, weil sie die Küste mit dem wunderschönen Tal des Flusses Mirna verbindet. Der Legende nach lebten in diesem Tal in der Vergangenheit die Riesen, die kleine Städte bauten. Diese Städte erheben sich auch heute noch über der Mirna Tal. Das abwechslungsreiche und dynamische Profil der Tour mit zahlreichen kürzeren und längeren Anstiegen und Abfahrten, wunderschönen Stränden und gutem Asphalt ist ein wahrer Genuss für alle Liebhaber des Rennradfahrens. Die Tour beginnt in Poreč mit einem leichten Anstieg durch die Weinberge durch das Land der ersten Örtle. Über das Dorf Vinogona ins Landesinnere. Der Anstieg über auch ein wunderschöner Teil der Tour beginnt mit dem Erreichen der Höhe über dem Monte Tar, wo wir einen unvergleichlichen Blick auf die zahlreichen Hügel mit romanischen-metastabilen Siedlungen haben werden. Ebenen durch den Ort Dračevac. Dieser ist ein historischer Ort, der nach der erste in der europäischen Literatur beschriebene Vampir ist. Wir erreichen Tinjan, das Zentrum des istrischen Nachschmacks, in dessen Nähe wir einige der besten traditionellen Hersteller dieser geschätzten Delikatessen finden.

OPIS POTI

Ova je jedna od najtežih cestovnih tura u Istri, ko balo povezuje s dužinom doline rijeke Mirne. Po legendi su prva tri dolini izveli veličani, ki su gradili njihova mesta, i su dugov na njih. Razumio in diamanit profil poti, s številnim krakovi in dubljim usponom i spuščanjem, zavjete cestne i dobar sadržaj (ne u pravom smislu) potpuno za sve ljubitelje cestovnog biciklizma. Tura započinje u Poreču laganim usponom kroz vinograde na crvenjaj emlju, preko Vinogona prema unatrag do u Poreč. Nakon toga slijedi dolina kroz moštine doline grada Dračevac. Ovaj dio trase kupa je proslavljena mnogim biciklističkim stazama. Ova Bačka nastavlja se put Vinogona gdje su osim prekrasne Zvezde na Tari a zanimljivo ota Gedić sistem do jame Baredine, najljepše istarske staze gdje se svakako isplati nagraviti kravku pauci. Ovdje osim prekrasnih geomorfoloških formacija možete uživati u obilasku čuvenih izvora. Put dalje nosi prema mjestu Bačva odakle prema Zbandiji i Dračevcu slijezemo u Fušulinu. Ovdje vrijedi posjetiti Mića Konoba, gdje su zalet dobro vino i domaću kuhinju možemo uživati u prekrasnoj pogledu na zapadni dio Istre. Nakon Fušulina slijedi kružna okolina bližeg puta koji vodi u Funtanu odakle nastavljamo prema Poreču, prema morskoj obali. Ova do trase vodi uz mnoge lijepe plaže pa je u ljetnim mjesecima dobar povjeto kupanje i sunčanje u istom na kupanju.

DESCRIZIONE DEL PERCORSO

Questo bellissimo percorso è un'altra delizia per gli appassionati del ciclismo da strada. Come dice il nome sul percorso si incontrano tre castelli istrian, beni culturali che ricordano la storia di questo territorio. Il percorso inizia a Poreč, passando tra le colline si arriva nel medievale San Lorenzo dal quale si prosegue per la valle della Drača nel quale si trovano le famolose rovine di Ducastrali. A Ducastrali inizia la salita per Cančano e si prosegue per San Lorenzo dove si trova il bellissimo mulino. In Vinogona si può ammirare la locomotiva Porenzana, un bellissimo monumento storico che si trova nel paese di Corriolo Vinogona. Dopo questa srtada si arriva a Fušulin dove si può vedere un bellissimo castello della storica foreca Porenzana. A Fušulin merita un'attesa per passare per Gedić dove si può ammirare la valle del fiume Gedić. Si passa per Tar, Cančina e Cervar prima di arrivare a Poreč.

DESCRIZIONE DEL PERCORSO

Questo bellissimo percorso è un'altra delizia per gli appassionati del ciclismo da strada. Come dice il nome sul percorso si incontrano tre castelli istrian, beni culturali che ricordano la storia di questo territorio. Il percorso inizia a Poreč, passando tra le colline si arriva nel medievale San Lorenzo dal quale si prosegue per la valle della Drača nel quale si trovano le famolose rovine di Ducastrali. A Ducastrali inizia la salita per Cančano e si prosegue per San Lorenzo dove si trova il bellissimo mulino. In Vinogona si può ammirare la locomotiva Porenzana, un bellissimo monumento storico che si trova nel paese di Corriolo Vinogona. Dopo questa srtada si arriva a Fušulin dove si può vedere un bellissimo castello della storica foreca Porenzana. A Fušulin merita un'attesa per passare per Gedić dove si può ammirare la valle del fiume Gedić. Si passa per Tar, Cančina e Cervar prima di arrivare a Poreč.

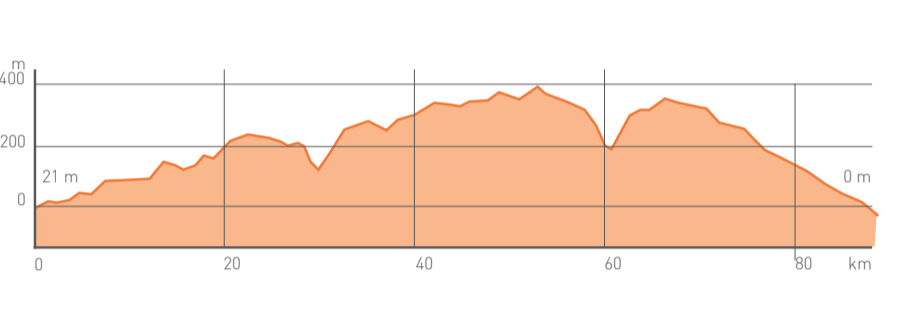


Usporedna fotografija: Gledanje Istre iz zraka. Ova je fotografija izložena u okviru projekta "Istria in the air" u okviru projekta "Istria in the air".



MJESTA KRKOZ KOJE SU STAZA PROLAZI I VILLAGES ON THE TOUR I ORTE DURCH DIE TOUR INHUNDIRCHFÜHRT VASI PO POTI I PIAESI PERI O QUALI PASSA IL PERCORSO
DRATEVAČ - MONTJANA - SV. LOVREČ - KRINGA - TINJAN - MUNTIRIJA - RAVELIN - BAČVA - KOSINOŽIČ

POI
SV. LOVREČ - KRINGA - TINJAN - BAČVA



	Poreč – Uvala Peškera Peškera Bay
	Road Bike, Trekking Bike, E-Bike
	94 km
	100%
	4-5 h
TIP TURE I TOUR TYPE I TOUR TYPE VYSTA TURE I TIPO DI PERCORSO	Kružna Circular Rundtour Kružna Circular

OPIS STAZE

Ova je jedna od najtežih cestovnih tura u Istri koja spaja obala sa prekrasnom dolinom rijeke Mirne. Prema legendi upravo su ovi dolini izveli divov koji su izgrabili gradbu koje se stiču izmor rijeke. Razumio (stranac) pročit staze sa brojnim krakom i dubim usponima i spustovima, zavjete ceste i dobar sadržaj (ne u pravom smislu) potpuno za sve ljubitelje cestovnog biciklizma. Tura započinje u Poreču laganim usponom kroz vinograde na crvenjaj emlju, preko Vinogona prema unatrag do u Poreč. Nakon toga slijedi dolina kroz moštine doline grada Dračevac. Ovaj dio trase kupa je proslavljena mnogim biciklističkim stazama. Ova Bačka nastavlja se put Vinogona gdje su osim prekrasne Zvezde na Tari a zanimljivo ota Gedić sistem do jame Baredine, najljepše istarske staze gdje se svakako isplati nagraviti kravku pauci. Ovdje osim prekrasnih geomorfoloških formacija možete uživati u obilasku čuvenih izvora. Put dalje nosi prema mjestu Bačva odakle prema Zbandiji i Dračevcu slijezemo u Fušulinu. Ovdje vrijedi posjetiti Mića Konoba, gdje su zalet dobro vino i domaću kuhinju možemo uživati u prekrasnoj pogledu na zapadni dio Istre. Nakon Fušulina slijedi kružna okolina bližeg puta koji vodi u Funtanu odakle nastavljamo prema Poreču, prema morskoj obali. Ova do trase vodi uz mnoge lijepe plaže pa je u ljetnim mjesecima dobar povjeto kupanje i sunčanje u istom na kupanju.

ROUTE DESCRIPTION

This beautiful tour is another treat for cycling lovers in Istria. As the name suggests, the tour passes by three famous Istrian castles, cultural monuments that represent rich cultural heritage of the region. We start from Poreč, riding on the rolling terrain through the Poreč countryside we reach the first castle, medieval town of Sv. Lovreč. After Lovreč we continue towards the Lim, natural canyon dominated by mystical ruins of castle Dugič. This ancient fortification remains of scenery seen in The Lord of the Rings movies, it is a great photo spot and a good place to make a short break. From Dračevac we climb towards Ravelin and continue to the Vinčani with its beautiful farm. Monks' renaissance palace located in the main square. This beautiful monument is commonly used as a stage for different cultural and musical events. On return, we once again descend into the Lim fjord where we climb to Tinjan, Istrian town of prospect. From Tinjan we slowly descend back to Poreč. The tour follows mainly low traffic roads in the hinterland with a few shorter and two longer climbs. Dynamic curvy roads, rolling terrain, numerous towers and villages it passes make this tour an inevitable itinerary for all road cyclists.

STRECKENBESCHREIBUNG

Diese wunderschöne Tour ist ein weiterer Leckerbissen für Rennradfahrer. Wie der Name schon sagt, radeln wir in der Nähe der drei berühmtesten istrischen Schlösser, Kulturdenkmäler, die von der reichen Geschichte dieser Region zeugen. Ausgehend von Poreč erreichen wir durch das hügelige Hinterland von Poreč die mittelalterliche Stadt Sv. Lovreč. Es geht auf ruhige Straßen weiter Richtung Limsko Dugje in dessen Tal ein ein mysteriöses Flanzen der Stadt Dračevac erwartet. Diese alte Festung Stadt scheint wie aus der Zeit der Ring-Filme hervorgegangen zu sein. Von Dračevac steigen wir nach Ravelin Ravelin und fahren weiter nach Sv. Vincenc. In diesem Zentrum des Renaissance-Palast Marino-Museum befindet, der als Kulisse für zahlreiche kulturelle Veranstaltungen bekannt ist. Auf dem Rückweg fahren wir wieder in die Limsko Duga ab und steigen in die istrische Rorschachschicht Tinjan auf, gefolgt von einer sanften Abfahrt nach Poreč. Die Tour führt größtenteils auf den wenig befahrenen Straßen des istrischen Hinterlands mit mehreren kürzeren und zwei etwas längeren Anstiegen. Die dynamischen Kurven, die zahlreichen Dörfer und Städte, die wir passieren, machen sie eine unvermeidlichen Route für alle Rennradler.

OPIS POTI


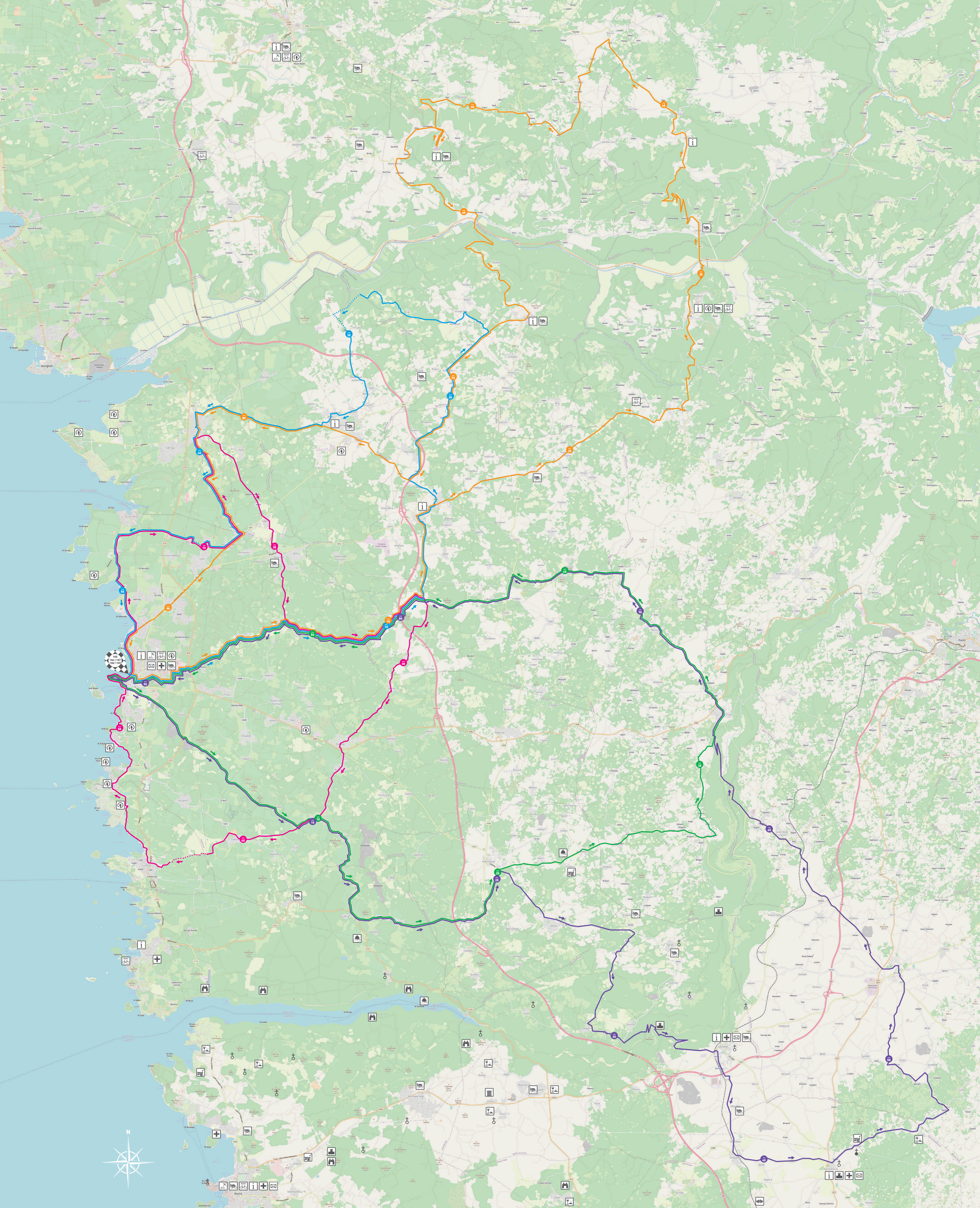
Ova je jedna od najtežih cestovnih tura u Istri, ko balo povezuje s dužinom doline rijeke Mirne. Po legendi su prva tri dolini izveli veličani, ki su gradili njihova mesta, i su dugov na njih. Razumio in diamanit profil poti, s številnim krakovi in dubljim usponom i spuščanjem, zavjete cestne i dobar sadržaj (ne u pravom smislu) potpuno za sve ljubitelje cestovnog biciklizma. Tura započinje u Poreču laganim usponom kroz vinograde na crvenjaj emlju, preko Vinogona prema unatrag do u Poreč. Nakon toga slijedi dolina kroz moštine doline grada Dračevac. Ovaj dio trase kupa je proslavljena mnogim biciklističkim stazama. Ova Bačka nastavlja se put Vinogona gdje su osim prekrasne Zvezde na Tari a zanimljivo ota Gedić sistem do jame Baredine, najljepše istarske staze gdje se svakako isplati nagraviti kravku pauci. Ovdje osim prekrasnih geomorfoloških formacija možete uživati u obilasku čuvenih izvora. Put dalje nosi prema mjestu Bačva odakle prema Zbandiji i Dračevcu slijezemo u Fušulinu. Ovdje vrijedi posjetiti Mića Konoba, gdje su zalet dobro vino i domaću kuhinju možemo uživati u prekrasnoj pogledu na zapadni dio Istre. Nakon Fušulina slijedi kružna okolina bližeg puta koji vodi u Funtanu odakle nastavljamo prema Poreču, prema morskoj obali. Ova do trase vodi uz mnoge lijepe plaže pa je u ljetnim mjesecima dobar povjeto kupanje i sunčanje u istom na kupanju.

DESCRIZIONE DEL PERCORSO

Questo bellissimo percorso è un'altra delizia per gli appassionati del ciclismo da strada. Come dice il nome sul percorso si incontrano tre castelli istrian, beni culturali che ricordano la storia di questo territorio. Il percorso inizia a Poreč, passando tra le colline si arriva nel medievale San Lorenzo dal quale si prosegue per la valle della Drača nel quale si trovano le famolose rovine di Ducastrali. A Ducastrali inizia la salita per Cančano e si prosegue per San Lorenzo dove si trova il bellissimo mulino. In Vinogona si può ammirare la locomotiva Porenzana, un bellissimo monumento storico che si trova nel paese di Corriolo Vinogona. Dopo questa srtada si arriva a Fušulin dove si può vedere un bellissimo castello della storica foreca Porenzana. A Fušulin merita un'attesa per passare per Gedić dove si può ammirare la valle del fiume Gedić. Si passa per Tar, Cančina e Cervar prima di arrivare a Poreč.

DESCRIZIONE DEL PERCORSO

Questo bellissimo percorso è un'altra delizia per gli appassionati del ciclismo da strada. Come dice il nome sul percorso si incontrano tre castelli istrian, beni culturali che ricordano la storia di questo territorio. Il percorso inizia a Poreč, passando tra le colline si arriva nel medievale San Lorenzo dal quale si prosegue per la



Cestovna biciklistička karta
Roadbike map
Rennradkarte
Zemljevid cestnega kolesa
Mappa ciclistica stradale

MJERILO | SCALE | MASSSTAB | MERILO | SCALA 1:66000



Kartografski podaci | Map data | Kartographische Daten
| Kartografski podatki | Dati cartografici
OpenStreetMap contributors, www.osm.org

Projekcija | Projection | Projektion | Projektja | Proiezione
EPSG:3857 - WGS84 Web Mercator

Visinski izvor | Elevations source | Höhenquelle
| Visinski izvor | Fonte di elevazione
Open-Elevation, www.open-elevation.com

Visine u metrima | Elevations in meters | Höhen in Meter
| Visine v metrih | Elevazioni in metri

STAZE | TRAILS | STRECKEN | STEZE | PERCORSI

- 155 Goro di Parenzo | Giro di Parenzo | Giro di Parenzo
| Giro di Parenzo | Giro di Parenzo
- 156 Staza istarskog vina | Istrian Wine trail
| Auf den Spuren des istrischen Weins
| Po sledih istrskega vina | Sulle tracce del vino istriano
- 157 Tragovina istarskog prstisa | Trail of Istrian Prosciutto
| Auf den Spuren des istrischen Rohschinken - Prosciutto
| Po sledih istrskega prstisa
| Sulle tracce del prosciutto istriano
- 158 Valley of Giants | Valley of Giants | Tal der Riesen
| Dolina velikana | La valle dei giganti
- 159 Tri kraljeva | Three Castles | Die Drei Burgen
| Costa Triga gradovi | Strada Tre castelli

LEGENDA | LEGEND | ZEICHENERKLÄRUNG | LEGENDA | LEGGENDA

- Start/Finish | Start/Finish | Start/Finish
Start/Zaključek | Partenza/Arrivo
- Zahajevnost staze | Level of difficulty | Schwierigkeitsgrad
| Zahajevnost staze | Difficoltà del percorso
- Lagana | Easy | Leicht | Lakka | Facile
- Srednje zahajevna | Medium | Mittelschwer
| Srednje zahajevna | Medio
- Zahajevna | Difficult | Schwer | Zahtevna | Impugnativo
- Oznake kilometraže (km) | Mileage marks
| Kilometermarken (km) (km) | Oznake kilometraže (km)
| Chiametri percorsi (km)
- Smjer kretanja po stazi | Trail Direction | Bewegungsrichtung
| Smjer gibanja po stazi | Direzione del percorso
- Uspón | Climb | Anstieg | Vzpon | Salita
- Spust | Downhill | Abfahrt | Spust | Discesa
- Upozorenje | Warning | Warnung | Opozorilo | Avvertimento
- Istra Bike&Bed
- E-bike punionica (BOSCH) | E-bike charging (BOSCH)
| E-bike Aufladen (BOSCH) | E-bike polnionica (BOSCH)
| E-bike ricarica (BOSCH)
- Najam bicikala | Bike rental | Fahrradvermietung
| Najem koles | Noleggio bici
- Servis za bicikle | Bike repair shop | Fahrradreparatur
| Servis koles | Riparazione bici
- Turistički ured | Info Point | Informationen
| Informacijska točka | Informazioni
- Ambulanta | Emergency | Notaufnahme | Ambulanta | Ambulanza
- Pošta | Post | Post | Posta | Posta
- Kapela | Chapel | Kapelle | Kapela | Cappella
- Crkva | Church | Kirche | Cerkev | Chiesa
- Kaštel | Castle | Kastelle | Grad | Castello
- Arheološki lokalitet | Archaeological site | Archäologische Lage
| Arheološko najdišče | Sito archeologico
- Kulturni lokalitet | Cultural site | Kulturstandort
| Kulturno spomenik | Sito culturale
- Prirudne atrakcije | Natural attraction
| Natürliche Sehenswürdigkeiten | Naravna znamenitost
| Località di interesse naturalistico
- Vidikovac | Lookout | Ausblickspunkt | Razgledna točka | Belvedere
- Cesta maslinova ulja | Olive oil road | Olivenölstrasse
| Cesta oljčnega ulja | Strada dell'olio d'oliva
- Vinska cesta | Wine road | Weinstrasse | Vinska cesta | Strada del vino
- Agroturizam | Agrotourism | Agrotourismus
| Kmečki turizam | Agriturismo
- Kućanica | Food and drink tasting | Speisen und Getränkeverkostung
| Pokušina | Degustazione



**POREČ
FUNTANA
TAR
VIŽINADA
KAŠTELIR
VIŠNJAN**

www.istria-bike.com

www.myporec.com